
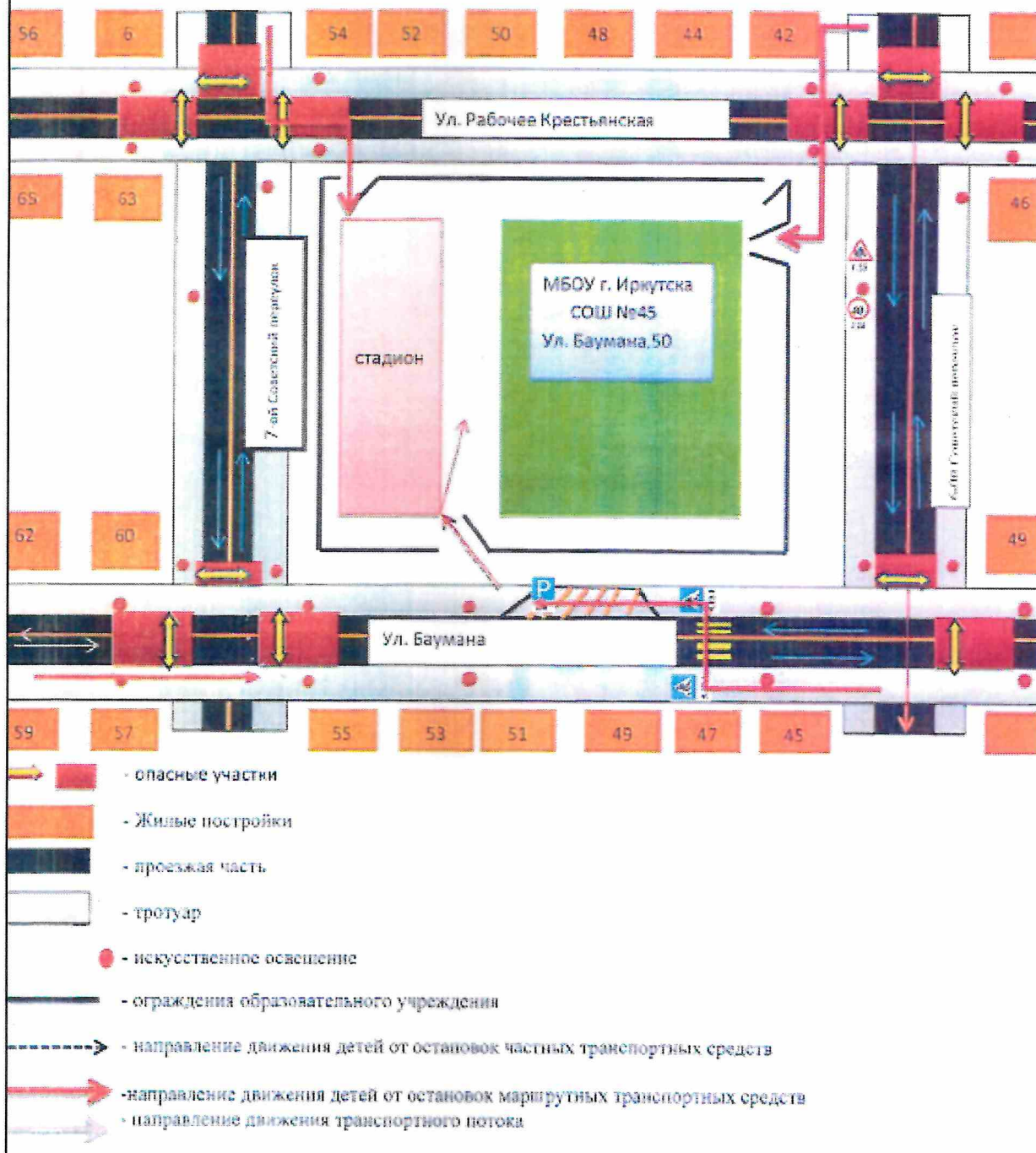


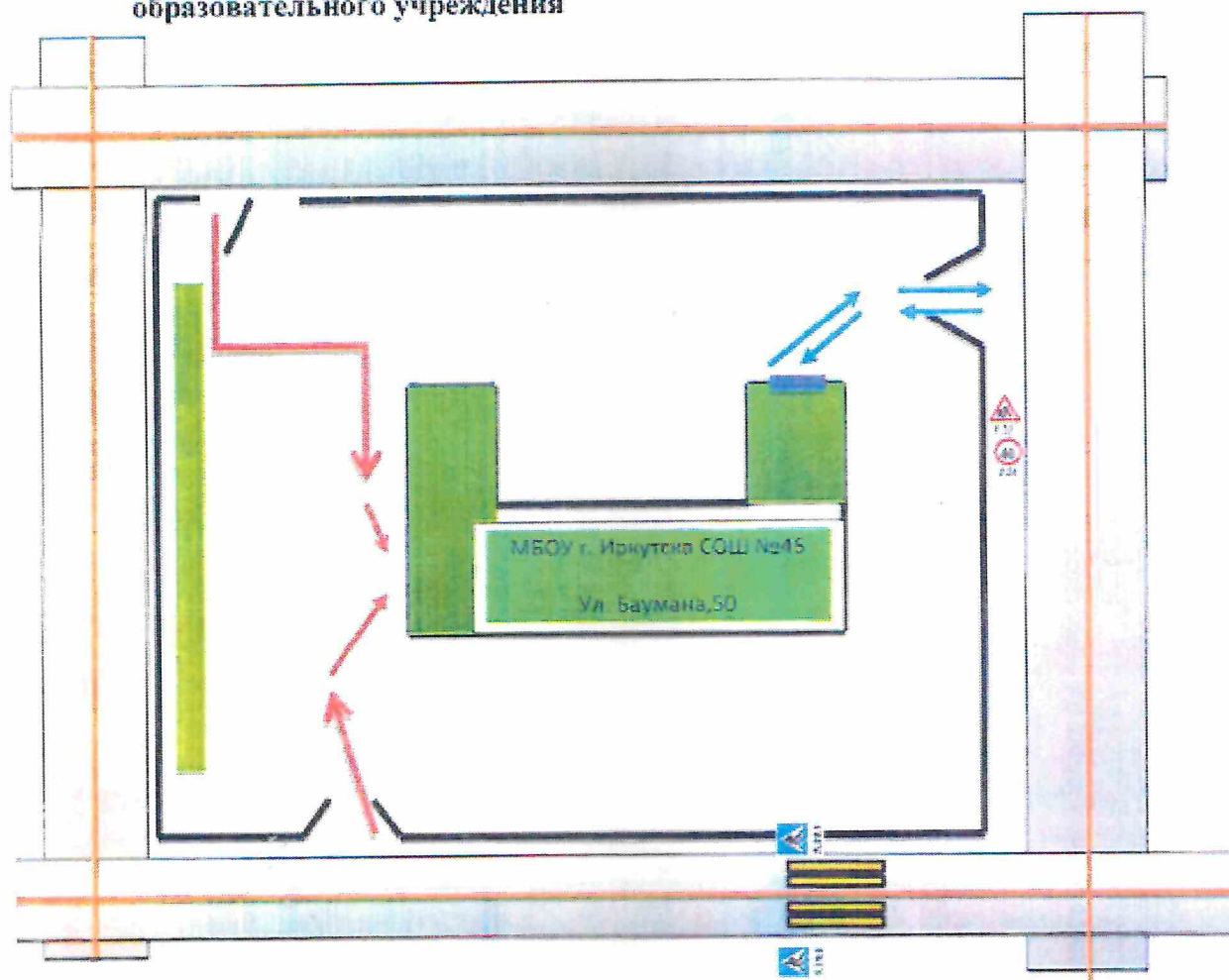
1) План-схема района расположения ОУ, пути движения транспортных средств и детей (учеников)



2) Схема организации дорожного движения в непосредственной близости от образовательного учреждения с размещением соответствующих технических средств, маршруты движения детей и расположение парковочных мест.



3) Пути движения транспортных средств к местам разгрузки/погрузки и рекомендуемые пути передвижения детей по территории образовательного учреждения



- территория образовательного учреждения
- образовательная организация
- движение детей и подростков на территории образовательного учреждения
- движение грузовых транспортных средств по территории образовательного учреждения
- место разгрузки/ погрузки

4) Маршруты движения организованных групп детей от образовательной организации

